

PATRIMOINE

La page « patrimoine » est un aperçu des réseaux et des installations sur votre commune. Ces chiffres évoluent chaque année et prennent en compte les nouvelles réalisations, l'extension des réseaux, les nouveaux points lumineux...

Seules les compétences que vous avez transférées au SIGERly sont affichées.

Commune de

Réseaux électriques

- Aériens
 - 27,0 km de réseaux basse tension (BT)
 - 0,0 km de réseaux haute tension (HTA)
- Souterrains
 - 60,0 km de réseaux basse tension (BT)
 - 54,8 km de réseaux haute tension (HTA)

Réseaux gaz

- 0,1 km de réseaux basse pression (BP)
- 52,3 km de réseaux moyenne pression (MP)

Eclairage public

- 2014 points lumineux
- 73 armoires de commande

Population
17 959 habitants

Maire

Compétences optionnelles
Dissimulation coordonnée des réseaux (2007)
Eclairage public (2007)

Adhésion au CEP
2010

MàJ : 2009

MISES À JOUR

Les informations sont mises à jour une fois par an pour intégrer les changements et nouveautés de l'année écoulée et prendre en compte un éventuel transfert de compétences.

L'année de mise à jour est inscrite en bas à gauche sous l'encadré bleu.

REALISATIONS

Les informations de la page « réalisations » sont regroupées par compétence. Elles apportent des précisions par rapport aux chiffres du patrimoine en totalisant les réalisations effectuées sur la commune chaque année depuis 2007.

Commune de

Dissimulation des réseaux

- Récapitulatif des travaux
 - 2007 : 607,65 m² de tranchées réalisés + (détails)
> 1 - Avenue Franklin Roosevelt (607,65 m²)
 - 2008 : 0,00 m² de tranchées réalisés
 - 2009 : 0,00 m² de tranchées réalisés
 - 2010 : 0,00 m² de tranchées réalisés
 - Total : 607,65 m² de tranchées réalisés

Eclairage public

- Récapitulatif des travaux
 - 2007 : 13 opérations réalisées + (détails)
 - 2008 : 9 opérations réalisées + (détails)
 - 2009 : 10 opérations réalisées + (détails)
 - 2010 : 0 opérations réalisées
 - Total : 32 opérations réalisées
- PPI réalisé en 2009

Photovoltaïque

- Etudes de faisabilité (total : 1)
: Etude faisabilité chaufferie bois/réseau chaleur
- Opérations réalisées (2010 : 1)

Population
17 959 habitants

Maire

Compétences optionnelles
Dissimulation coordonnée des réseaux (2007)
Eclairage public (2007)

Adhésion au CEP
2010

MàJ : 2009

Pour les « travaux » dissimulation des réseaux et éclairage public, vous avez la possibilité en cliquant sur le « + (détails) » d'afficher la liste des rues concernées par les travaux.


CONTRIBUTIONS

Ce volet donne le détail de vos contributions depuis 2007 de votre commune. A l'affiche, votre contribution la plus récente.

Pour plus d'informations, reportez-vous à la documentation « Guide d'utilisation - Contributions ».

Guide d'utilisation MODULE COMMUNES

Ce module [communes] permet la visualisation d'informations propre à chaque commune. A savoir, l'identité de la municipalité et de son personnel, l'état de son patrimoine, ses réalisations de l'année ou encore ses contributions. L'accès est sécurisé : pour vous identifier, connectez-vous avec votre identifiant et votre mot de passe.



MES CODES D'ACCÈS

- ACCUEIL
- IDENTITE
- PATRIMOINE
- REALISATIONS
- CONTRIBUTIONS
- SE CONNECTER

<http://extranet.sigerly.fr/>



ACCUEIL COMMUNES

ACCES A LA RUBRIQUE

Pour entrer dans la rubrique « **Communes** » et accéder à vos informations personnalisées, vous devez être obligatoirement connecté(e).

Une fois fait, survolez avec votre souris la barre de menu bleue jusqu'au lien d'entrée puis cliquez sur « **Ma commune** ».

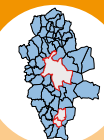


ACCUEIL

Cette page est un aperçu de votre commune avec le nombre d'habitants, le maire, les années d'adhésion aux compétences et CEP (rappelées par les pictogrammes sur la carte) ainsi que vos dernières contributions. Tous ces éléments

seront affichés à gauche pour chaque page de la rubrique.

Cliquez dans le menu de droite « **Communes** » pour accéder aux 4 parties de la rubrique, à savoir : « identité », « patrimoine », « réalisations » et « contributions ».



CARTE DU TERRITOIRE

La rubrique « **Territoire du SIGERLY** » donne accès à une carte dynamique avec les 56 communes du syndicat. Vous pouvez survoler la commune qui vous intéresse avec votre souris et cliquez dessus pour accéder aux informations. Si vous souhaitez avoir plus d'éléments, cliquez sur « **en savoir +** » qui ouvrira une fenêtre avec 3 onglets « identité », « patrimoine » et « réalisations ».

IDENTITE



La fiche « **identité** » comporte les coordonnées de la mairie et de son personnel.

Commune de SATHONAY CAMP

Informations générales

- Année d'adhésion au SIGERLY : 1970
- Coordonnées : 3 place Joseph Thévenot 69580 SATHONAY CAMP
Tel : 04.78.98.98.30 - Fax : 04.78.23.34.06
www.ville-sathonaycamp.fr

Contacts de la commune

- Elus délégués au SIGERLY
 - Délégué(e) Titulaire : **Pierre Abadie**
 - Délégué(e) Titulaire : **Bernard DUPONT** +
 - Délégué(e) Suppléant(e) : **Alain LAVEUR** +
- Adresse
 - Tel Domicile
 - Tel mobile
 - Mail
- Délégué(e) Suppléant(e) : **Gérard DURIEU** +
- Directeur Général des Services
 - Pascal BLASZCZYK** +
- Directeur des Services Techniques
 - Laurent JOURNET** +
- Directeur Financier
 - Gaëlle BONNEFOND** +

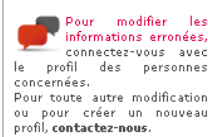
Informations techniques

- Nombre d'abonnés gaz : 1 138 (en 2008)
- Nombre d'abonnés électricité : 2 200 (en 2008)
- Techniciens référents :
 - Travaux EP et dissimulation des réseaux : **Patrice BAS**
 - Energies : **Olivier ENJOLRAS**

Les **informations techniques** de votre commune sont les chiffres des abonnés gaz et électricité ainsi que les identités des techniciens référents du SIGERLY pour vos compétences.

SIGNALER UN CHANGEMENT

Pour nous signaler toute modification dans ces données (changement de délégués, de personnel, d'adresse...), contactez-nous via le formulaire de contact accessible dans la colonne de droite.



Pour modifier les informations erronées, connectez-vous avec le profil des personnes concernées. Pour toute autre modification ou pour créer un nouveau profil, contactez-nous.

SE CONNECTER



PREMIÈRE CONNEXION

Pour accéder aux différentes rubriques d'edS et à votre espace personnalisé, vous devez obligatoirement vous connecter. Saisissez votre identifiant et votre mot de passe (inscrits sur la première page de ce guide) dans le module « **identifiez-vous** » à droite de votre écran.

Identifiez-vous

Identifiant :

Mot de passe :

Envoyer



CHANGER MON MOT DE PASSE

Vous avez la possibilité de modifier votre mot de passe en cliquant sur « **mon profil** », dans le bandeau vert en haut de votre écran.

[Accueil](#) | [Flash'info](#) | [SIGERLY.fr](#) | [Mon profil](#) | [Plan du site](#)

Cliquez ensuite dans le sous-menu sur « **mon mot de passe** » pour procéder au changement.



MES RENDEZ-VOUS

Une fois connecté(e), vous pouvez accéder à la rubrique « **mes rendez-vous** ».

Cet agenda personnalisé vous permet d'avoir une visibilité sur plusieurs mois des actions du SIGERLY entreprises sur votre commune.

SIGERLY • 28 rue de la Baisse 69627 Villeurbanne cedex
Tel. 04 78 84 98 27 • Fax 04 78 84 69 99
info@sigerly.fr • www.sigerly.fr